

OBJEKT NR. / PLAN NR.

407 / 100

ROSTAN
BAUGESELLSCHAFT KG
799, FRIEDRICHSHAFEN
EHLERSSTRASSE 35 A
FERNSPR 07541/811

ERISKIRCH-MÄRIABRUNN
BAUGEBIET RÖCKEN

BEBAUUNGSPLAN

FRIEDRICHSHAFEN, DEN* 23.4.1974 <i>16/08/78</i>	MASSTAB 1:500
GEF. Fo	GES.

STRASSENHÖHEN NACHGETRAGEN AM 11.11.1974_h

1. BEBAUUNGSPLANÄNDERUNG V. 3.3.1978 ÜBER FLURSTÜCK 1298/5

VERFAHRENSVERMERKE

DER GEMEINDERAT HAT AM GEM. § 2 ABS. 1
BBauG DIE AUFSTELLUNG DIESER BEBAUUNGSPLANÄND.
BESCHLOSSEN.

ALS ENTWURF GEM. § 2 ABS. 6 BBauG. AUSGELEGT
VOM 07.06. BIS 07.07.

ALS SATZUNG GEM. § 10 BBauG. VOM GEMEINDERAT
BESCHLOSSEN AM

GENEHMIGT GEMÄSS § 11 BBauG MIT ERLASS
VOM NR.

AUSGELEGT GEM. § 12 BBauG
VOM BIS

GENEHMIGUNG UND AUSLEGUNG BEKANNTGEMACHT AM
INKRAFTGETRETEN AM

ÄNDERUNGEN EINGETRAGEN
MARIABRUNN DEN 3.3.1978

ANERKANNT
ERISKIRCH DEN

FREIER ARCHITEKT ING.
OTTO SCHEIBITZ
799 MARIABRUNN
TELEFON (07541) 12295

SCHMID - BÜRGERMEIST.

LEGENDE:

FULLSCHEMA DER
NUTZUNGSSCHABLONE

BAUGEBIET	ZAHL D. VOLL- GESCHOSSE
GRUNDFLA- CHENZAHL	GESCHOSS- FLACHENZAHL
DACHFORM U DACHNEIGUNG	BAUWEISE

WR

REINES WOHNGBIET

WA

ALLGEMEINES "

o

OFFENE BAUWEISE

b

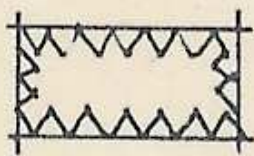
BESONDERE "




NUR EINZELHAUSER
ZULASSIG



NUR EINZEL U. DOPPEL-
HAUSER ZUL




SICHTFLÄCHEN (VON DER BEBAUUNG FREIZUH.
GRUNDSTÜCKE) AN PFL. U. EINFRIEDUNG
MAX 0,80 CM HOCH.



STELLUNG DER BAU-
LICHEN ANLAGEN



BAULINIE



BAUGRENZE



GRUNSTÜCKSGRENZE

GA

GARAGE

ST

STELLPLATZ

KN

KNIESTOCK

SD


SATTELDACH

PD

PULTDACH

FD

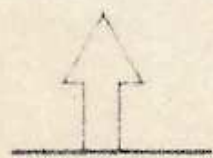
FLACHDACH



GEHWEG



STRASSE



ZUFAHRT



GEH-, FAHR- UND



LEITUNGSRECHT



ABGRENZ UNTERSCHIEDL NUTZUNG



GRENZE D. RAUML. ANDERUNGSB.



GRENZE D. RAUML. GELTUNGSBEREICHS



ABBRUCH V. BEST. GEBÄUDEN