

ÄNDERUNG DES BEBAUUNGSPLANS BAHNHOFSTRASSE-RIEDSTRASSE  
ZUM BEBAUUNGSPLAN BAHNHOFSTRASSE - VEILCHENWEG

M. 1:1000

*geändert P.S.P.  
rechtskräftig durch  
Veröffentlichung  
am 29.11.81*

GEFERTIGT: *M.M. 1980*  
ERISKIRCH, DEN ~~02.04.1979~~


*Schmid*

SCHMID - BÜRGERMEISTER



# Z E I C H E N E R K L Ä R U N G

## 1. ART DER BAULICHEN NUTZUNG

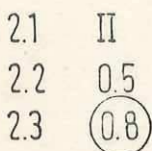


§ 6 BauNVO

MISCHGEBIET

MISCHGEBIET MIT EINGESCHRÄNKTER NUTZUNG  
*Büros, Sozialräume, Verpackungs- und  
 Sortierräume, Außerdem Lagerräume im UG.*  
§ 5 ABS. 2 NR. 1 UND § 9 ABS. 1 NR. 1 BBauG  
 UND §§ 16 UND 17 BauNVO

## 2. MASS DER BAULICHEN NUTZUNG



ZAHL DER VOLLGESCHOSSE (HÖCHSTGRENZE)

GRUNDFLÄCHENZAHL

GESCHOSSFLÄCHENZAHL

## 3. BAUWEISE . BAUGRENZEN

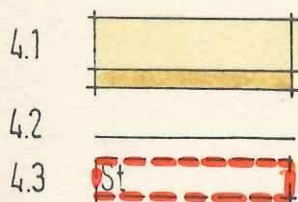


§ 9 ABS. 1 NR. 2 BBauG. UND §§ 22 UND 23 BauNVO

GESCHLOSSENE BAUWEISE

BAUGRENZE

## 4. VERKEHRSFLÄCHEN




§ 5 ABS. 2 NR. 3 BBauG

FAHRBAHN  
 GEHWEG

STRASSENBEGRENZUNGSLINIE

STELLFLÄCHEN

## 5. GRÜNFLÄCHEN



§ 5 ABS. 2 NR. 5 UND § 9 ABS. 1 NR. 15 BBauG

PRIVATE GRÜNFLÄCHE



GRENZE DES RÄUML. GELTUNGSBEREICHS D. BEB. PLANES



ABGRENZUNG UNTERSCHIEDL. NUTZUNG

8. E.RFB = 401.25

OK. EG. ROHFUSSBODEN Ü. N.N.

## 9. FÜLLSCHEMA DER NUTZUNGSSCHABLONE

BAUGEBIET	ZAHL DER VOLLGESCHOSSE
GRUNDFLÄCHEN- ZAHL	GESCHOSSFLÄCHEN- ZAHL
DACHFORM U. NEIGUNG	BAUWEISE