

Gemeinde Eriskirch
Kreis Tettnang

Bebauungsplan "Bahnhofstrasse-Riedstrasse"

III. Änderung

Als Entwurf gemäss § 2 Abs. 6 BBauG ausgelegt
vom 21. Juli 67 bis 25. August 1967
Auslegung bekanntgemacht am 7. Juli 67


Als Satzung gemäss § 10 BBauG vom Gemeinderat
beschlossen am 15.3.1968.

Genehmigt gemäss § 11 BBauG vom und § 11 Abs. 5 280
mit Erlass vom 6. Juni 68 . . . Nr. u. Haf. Ba. Nr. 30052

Ausgelegt gemäss § 12 BBauG vom 1. Juli 68
bis 18. Juli 1968

Genehmigung und Auslegung bekanntgemacht
am 21. Juni 1968

In Kraft getreten am 21. Juni 1968



Eriskirch, den 20. Juli 68














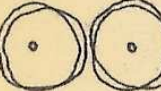
[Handwritten signature]

Gemeinde Eriskirch

Kreis Tett nang

Bebauungsplan "Bahnhofstrasse-Riedstrasse"

Zeichenerklärung:

-  Grenze des räumlichen Geltungsbereichs des Bebauungsplans (§ 9 Abs.5 BBauG)
-  Baugrenze (§ 23 BauNVO)
-  Geplante Grundstücksgrenze im Rahmen einer geordneten baulichen Entwicklung
-  Abgrenzung unterschiedlicher Nutzung
-  Strassenbegrenzungslinie
-  Strassenverkehrsflächen (§ 9 Abs.1 Nr.3 BBauG)
-  Verkehrsgrün (§ 9 Abs.1 Nr.8 BBauG)
-  Flächen für Garagen (§ 9 Abs.1 Nr.1 e BBauG)
-  Flächen für Stellplätze (§ 9 Abs.1 Nr.1 e BBauG)
-  Mit Geh-u.Leitungsrecht zu belastende Flächen (§ 9 Abs.1 Nr.11 BBauG)
-  Allgemeines Wohngebiet (§ 4 BauNVO)
-  Gewerbegebiet (§ 8 BauNVO)
- II Römische Ziffer: Zahl der Vollgeschosse als Höchstgrenze
- Dn 28° Dachneigung in Grad
-  Geschossflächenzahl als Höchstgrenze (§§ 17 u.20 BauNVO)
-  Neu zu pflanzende bzw. zu erhaltende grosskronige Bäume (§ 9 Abs.1 Nr.15 BBauG)