

Kreis Tett nang
Gemeinde Eriskirch

Bebauungsplan "Ziegelhaus I"

Öffentliche Auslegung des Entwurfs des Bebauungsplans
im Rathaus Eriskirch vom 19. März 66 bis 19. April 66

Eriskirch, den 7. März 66

[Handwritten signature]

Genehmigt!

Tett nang, den 16. August 1966



Landratsamt
In Vertretung

[Handwritten signature]

B r a u n

Bekanntmachung der Genehmigung am 27. 8. 66 Nr. 33

Eriskirch, den 27. 8. 66



[Handwritten signature]



Auslegung des genehmigten Bebauungsplans im Rathaus
Eriskirch vom 5. 9. 66 bis 21. 9. 66




Eriskirch, den 5. 9. 66

[Handwritten signature]

Zeichenerklärung:

-  Baugrenze
-  Öffentliche Verkehrsfläche
- Ga: Garage

Römische Ziffer in einem Kreis: Zahl der Vollgeschosse zwin-
gend

 Grenze des räumlichen Geltungsbereichs des Bebauungs-
plans

Die Planunterlage ist als Vergrößerung aus der Flurkarte
1 : 2500 zur genauen Massentnahme nicht geeignet