

B 555

2x

Gemeinde Eriskirch
Kreis Tett nang

Bebauungsplan "Mariabrunn IV"

Verfahrensvermerke:

Der Gemeinderat hat am 23. 6. 1967 gemäss § 2 Abs. 1
BBauG die Aufstellung dieses Bebauungsplanes beschlossen.

Als Entwurf gemäss § 2 Abs. 6 BBauG ausgelegt
vom 2. 10. 1967 bis 4. 11. 1967
Auslegung bekanntgemacht am 15. Sept. 1967 M. Nr. 36

Als Satzung gemäss § 10 BBauG vom Gemeinderat
beschlossen am 19. Januar 1968 (F 3)

Genehmigt gemäss § 11 BBauG mit Erlass
vom 20. Mai 68 Nr. VI. Ha./Bd. Nr. 20012

Ausgelegt gemäss § 12 BBauG
vom 10. Juni 68 bis 20. Juni 68

Genehmigung und Auslegung bekanntgemacht am 31. Mai 68








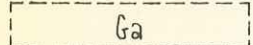

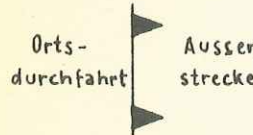
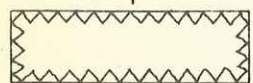
In Kraft getreten am 10. Juni 68



Eriskirch, den 30. Juni 68
[Signature]

Bebauungsplan "Mariabrunn IV"

Zeichenerklärung:

-  Grenze des räumlichen Geltungsbereichs des Bebauungsplanes (§ 9 Abs.5 BBauG)
-  Baugrenze (§ 23 BauNVO)
-  Strassenbegrenzungslinie (§ 19 Abs.3 BauNVO)
-  Verkehrsflächen (§ 9 Abs.1 Nr.3 BBauG)
-  Reines Wohngebiet (§ 3 BauNVO)
-  Römische Ziffer in einem Kreis: Zahl der Vollgeschosse zwingend (§ 17 Abs.4 BauNVO)
-  Dezimalzahl in einem Kreis: Geschossflächenzahl (§ 20 BauNVO)
-  Flächen für Garagen (§ 9 Abs.1 Nr.1 e BBauG)
-  Geplante Grundstücksgrenze im Rahmen einer geordneten städtebaulichen Entwicklung
-  Grenze der Ortsdurchfahrt
-  Sichtflächen (Anpflanzungen und Einfriedigungen max. 80 cm hoch!)