

Verfahrensvermerke

nach BBauG v. 18.08.1976/06.07.1979

1. Fertigung

AUFSTELLUNG

nach § 2 Abs.1 BBauG durch Beschluß des Gemeinderates
ortsübliche Bekanntmachung

am 22.5.84.....
am 16.84.....

BÜRGERBETEILIGUNG

nach § 2a Abs.2 BBauG

am 5.5.-16.5.86..

ÖFFENTLICHE AUSLEGUNG

nach § 2a Abs.6 BBauG in der Zeit

vom 23.7.-/26.187
bis 25.8./26.287
am 7.7.86/16.1.87

ortsübliche Bekanntmachung

SATZUNGSBESCHLUSS

nach § 10 BBauG in Verbindung mit § 4 Abs.1 GO

am 18.3.87...

BÜRGERMEISTER




Genehmigt *mit Auflage*
nach § 11 BBauG

Friedrichshafen, den 01. JULI 1987

Bodenseekreis
Landratsamt
Bodenseekreis



vom 18.7.1987
17.7.1987

GENEHMIGUNG

nach § 11 BBauG durch das Landratsamt

1.07.87
Bodenseekreis
Landratsamt
Bodenseekreis

INKRAFTTRETUNG

nach § 12 BBauG
durch Bekanntmachung

BÜRGERMEISTER


10.7.87


BEBAUUNGSPLAN "ERISKIRCH MITTE"

GDE ERISKIRCH

BODENSEEKREIS

FAKLER-BINDER		DIPLOMINGENIEURE FREIE ARCHITEKTEN+PLANER SRL	
7893 KRESSBRONN		HAUPTSTRASSE 34 F.07543/6622	
masstab :	1 : 500	planinhalt :	plan - nr. :
datum :	17.12.86	LAGEPLAN	4




Zeichenerklärung

gemäß PlanzV 81 vom 30.07.1981

ART DER BAULICHEN NUTZUNG § 9(1)1 BBauG



Dorfgebiet

MASS DER BAULICHEN NUTZUNG



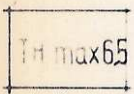
Zahl der Vollgeschosse



Geschoßflächenzahl



Grundflächenzahl



Traufhöhe max.


BAUWEISE, BAUGRENZEN § 9(1)2 BBauG



offene Bauweise



Baugrenze



Dachform/Dachneigung
§ 73 LBO

VERKEHRSFLÄCHEN § 9(1)11 BBauG



Gehweg
Straße




öffentl. Parkfläche

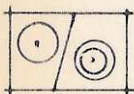
GRÜNFLÄCHEN § 9(1)15 BBauG



öffentliche Grünfläche



Verkehrsgrün

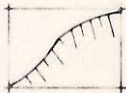


Baum Erhalt/Pflanzgebot


SONSTIGE PLANZEICHEN




Fläche für Garagen
Einfahrt




Geländeänderung/
Böschung



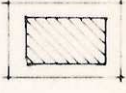
vorgeschlagene Grund-
stücksgrenze



Abgrenzung unterschiedl.
Nutzung/Festsetzungen



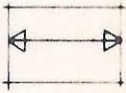
Grenze des räumlichen
Geltungsbereiches



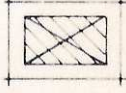
Gebäude Bestand



vom Planer nachgetragene
Bestandsgebäude

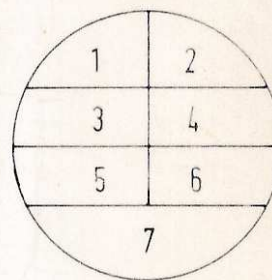


Gebäude Planung Vor-
schlag



Gebäudeabbruch

NUTZUNGSSCHABLONE FÜLLSCHEMA:



1. Art der baulich. Nutzung
2. Zahl der Geschosse
3. Grundflächenzahl
4. Geschoßflächenzahl
5. Dachform/Dachneigung
6. Bauweise
7. Traufhöhe max.